


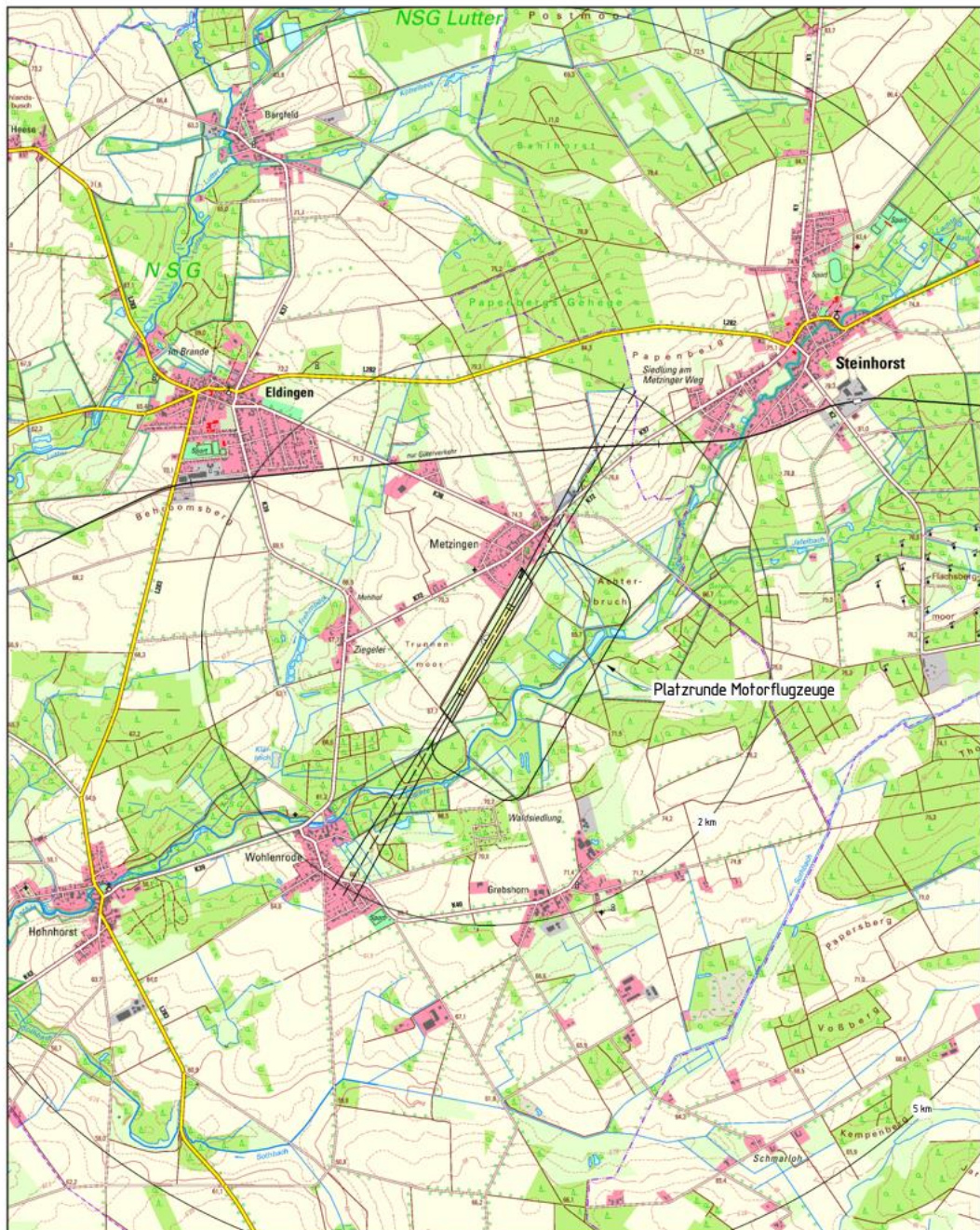
Segelfluggelände "Berliner Heide", Platzdarstellung  
 Flüge bedürfen der vorherigen Genehmigung des Betreibers (PPR).  
 Beschlossen in der Versammlung vom 24.04.2012, mit der "Metzer Bürgergemeinschaft e.V."

www.flugplatz-berliner-heide.de



Datum: 16.03.2023  
 Maßstab: 1:5.000

Bezugspunkt: 52° 40' 16,1" Nord; 10° 22' 16,4" Ost; 69 m ü. NN.



Segelfluggelände "Berliner Heide", An- und Abflugplan

Flüge bedürfen der vorherigen Genehmigung des Betreibers (PPR).

Beschlossen in der Versammlung vom 24.04.2012, mit der "Metzer Bürgergemeinschaft e.V."

[www.flugplatz-berliner-heide.de](http://www.flugplatz-berliner-heide.de)

0 0,3 0,6 1,2 km

Bezugspunkt: 52° 40' 16,1" Nord; 10° 22' 16,4" Ost; 69 m ü. NN.

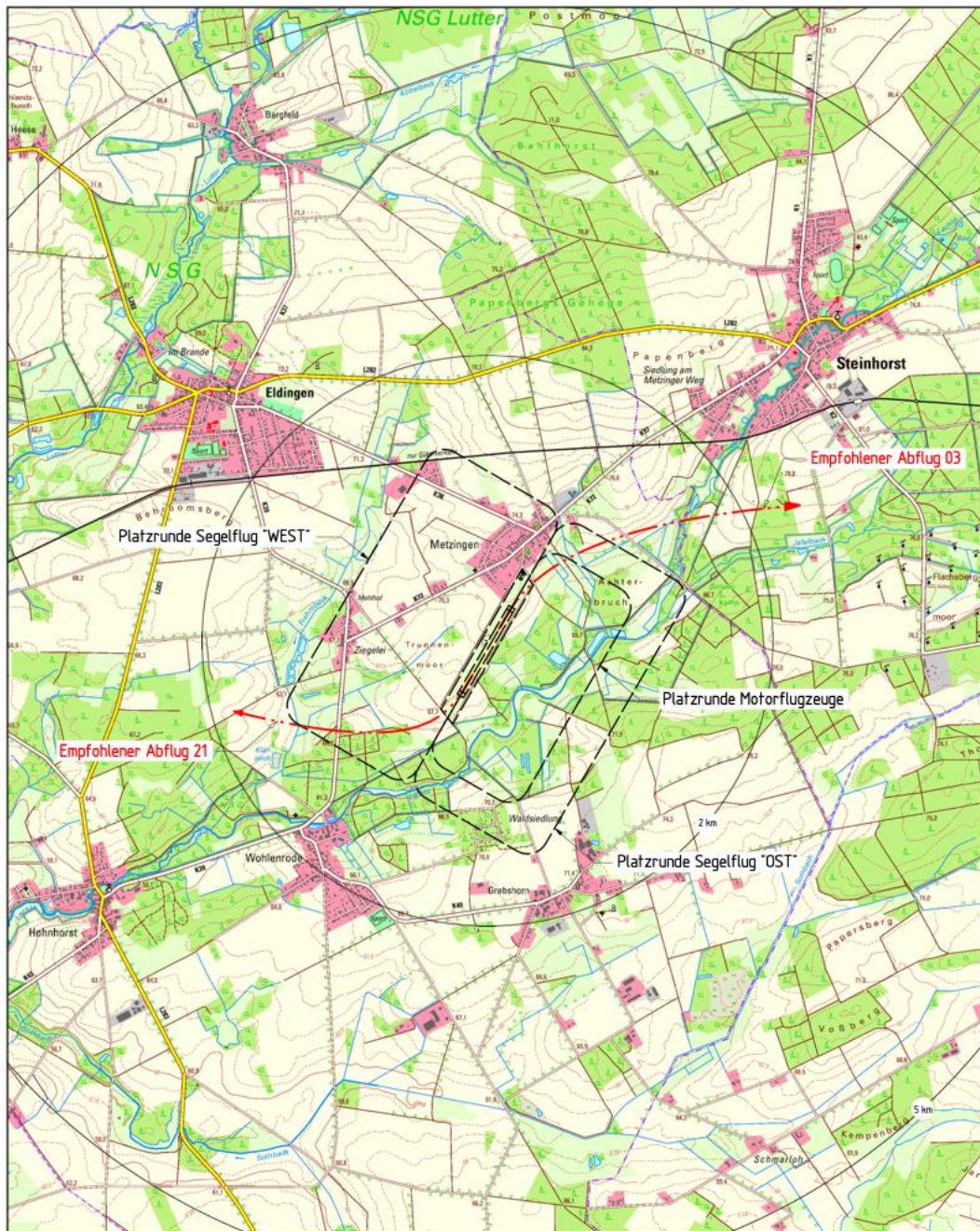
Datum: 10.03.2023

Maßstab: 1:25.000

Quelle: Auszug aus den Geoblasten des Landesamtes für Geoinformation und Landesvermessung Niedersachsen.

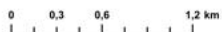
© 2023 LGLN

Niedersächsisches Ministerium für Umwelt, Energie und Klimaschutz



Segelfluggelände "Berliner Heide", Platzrunde  
 Flüge bedürfen der vorherigen Genehmigung des Betreibers (PPR).  
 Beschlossen in der Versammlung vom 24.04.2012, mit der "Metzer Bürgergemeinschaft e.V."

[www.flugplatz-berliner-heide.de](http://www.flugplatz-berliner-heide.de)



Bezugspunkt: 52° 40' 16,1" Nord; 10° 22' 16,4" Ost; 69 m ü. NN.

Datum: 10.03.2023

Maßstab: 1:25.000

Quelle: Auszug aus den Geoblasten des Landesamtes  
 für Geoinformation und Landesvermessung Niedersachsen.

© 2023 LGLN

Niederdeutsches Ministerium  
 für Umwelt, Energie und Klimaschutz